

Els nous carrers metropolitans: fer ciutat amb carrers metropolitans i places centrals

| Lloc de realització

Centre de Cultura Contemporània de Barcelona
C/ Montalegre, 5 · 08001 Barcelona

| Preu matrícula

145.00 euros (90.00 euros estudiants universitaris) **Codi 1002**

| Matrícula

Matrícula online a www.cuimpb.cat
Omplir el formulari

| Forma de pagament

Transferència o ingrés en efectiu a: La Caixa
Núm. de compte: 2100-3272-94-2200087659

| Crèdits de lliure elecció

Informació a la Secretaria d'Alumnes
C/ Ferlandina 49
Tel. 93 301 7555
info@cuimpb.cat

| Informació

CUIMPB-Centre Ernest Lluch, Secretaria d'Alumnes
C/ Ferlandina, 49 · 08001 Barcelona
Tel. 933 017 555 / 933 020 634
Fax 934 421 179
info@cuimpb.cat / www.cuimpb.cat

| Contingut

Les nostres ciutats es construeixen des dels carrers i les places. La regió urbana de Barcelona, (la més important de l'àmbit mediterrani de la UE) és una regió metropolitana extensa que necessita espais de referència de la vida social que siguin simultàniament parroquials (i hom s'hi reconegui i els reconegui com a territori de proximitat) i que alhora articulin les relacions entre els distints barris i municipis, aprofitant la dimensió metropolitana dels seus carrers. El curs proposa un debat sobre els nous carrers metropolitans i places centrals metropolitanas per tal de contribuir a una renovada estratègia pel projecte territorial metropolità en els àmbits del municipi de Barcelona, l'àrea metropolitana, l'arc de ciutats de l'arc metropolità, i la seva regió urbana.

| Direcció

Carles Llop. Director del Departament d'Urbanisme i Ordenació del territori. Universitat Politècnica de Catalunya
Pere Montaña. Coordinador de l'Àrea de Planificació Urbanística i Territori. Ajuntament de Terrassa

| Coordinació

Xavier Boneta. Direcció d'Estudis i Prospectiva. Diputació de Barcelona
Xavier Matilla. JORNETLOPPASTORarquitectes

| Patrocinadors

Diputació de Barcelona

| Col·laboradors

Institut pour la ville en Mouvement (IVM), París
Mancomunitat de Municipis de l'Àrea Metropolitana de Barcelona
Ciutats de l'Arc Metropolità de Barcelona

| Ponents

Antoni Abad. Premi Nacional d'Arts Visuals 2006
Jaume Barnada. Director d'Urbanisme i Habitatge. Institut Municipal d'Urbanisme. Ajuntament de Barcelona
Jordi Bertran. Coordinador de l'Àrea d'Infraestructures, Urbanisme i Habitatge. Diputació de Barcelona
Luis Calvet. Comissionat d'Urbanisme i Habitatge. Ajuntament de Rubí
Josep Maria Carrera. Coordinador del Pla Territorial Metropolità de Barcelona

Oriol Clos. Arquitecte en cap. Ajuntament de Barcelona

David Closes. Cap de Projectes Urbans. Ajuntament de Manresa

Bernardo de Sola. Bernardo de Sola Arquitectes

Joan Falgueras. Cap de l'Àrea d'Arquitectura i Qualitat ambiental. Ajuntament de Figueres

Carme Fiol. Arriola & Fiol Arquitectes

Sergí Gòdia. Barcelona Regional

José Luis Gómez Ordóñez. Catedràtic d'Urbanisme i Ordenació del Territori. Universidad de Granada

Vicenç Izquierdo. Gerent de Serveis d'Infraestructures Viàries i Mobilitat. Diputació de Barcelona

Sebastià Jornet. Professor del Departament d'Urbanisme i Ordenació del Territori. DUOT - Universitat Politècnica de Catalunya

Carles Llop. Director del Departament d'Urbanisme i Ordenació del territori. Universitat Politècnica de Catalunya

Francesc Magrinyà. Doctor en Urbanisme. Universitat Politècnica de Catalunya

David Mangin. Doctor en urbanisme, professor de l'Escola Marne-la-Vallée, París

Pere Montaña. Coordinador de l'Àrea de Planificació Urbanística i Territori. Ajuntament de Terrassa

Ània Pluma. Responsable d'Espai Públic, Servei d'Equipaments i Espai Públic. Diputació de Barcelona

Didier Rebois. Professor de l'École d'Architecture de Clermont-Ferrand i Secretari general d'European

Maria Rubert de Ventós. Professora del Departament d'Urbanisme i Ordenació del Territori. DUOT - Universitat Politècnica de Catalunya

Ramon Torra. Gerent de la Mancomunitat de Municipis de l'Àrea Metropolitana de Barcelona

PROGRAMA |

Dijous | 13 de maig

9.30-10.00 h | Inauguració

Anna Hernández. Presidenta delegada de l'Àrea d'Infraestructures, Urbanisme i Habitatge. Diputació de Barcelona.

Joan Fuster Sobrepere. Director acadèmic del CUIMPB-Centre Ernest Lluch
* **Mireille Apel-Muller.** Delegada general del Institut pour la ville en mouvement

Carrers metropolitans i places centrals

10.00-10.45 h | Carrers metropolitans i places centrals: *Una estratègia pel projecte territorial metropolità*

Carles Llop

Callis forma urbis: cohabitació, interacció

10.45-11.30 h | *Carrers moderns, la història continua*

El carrer i la forma de les ciutats

Josep Parcerisa

11.30-12.00 h | Pausa-cafè

12.00-12.45 h | * Els carrers de la ciutat suburbana: enclaus o *ville passante*?

Repensar la ciutat metropolitana des dels nous atributs de l'espai a partir de la reconversió dels seus carrers

David Mangin

12.45-14.00 h | Taula rodona. Els usuaris (*homo movens*), formes de l'espai (*genius fluvii*) i fenomenologia (*sense of movement*) dels espais carrers i places.

Morfogènesi i desenvolupament de la ciutat a través dels carrers i de les places

Jaume Barnada, Joan Falgueras, Ània Pluma

Carrer multiplex, intermodalitat, internodalitat

16.00 -16.45 h | * *Villes linéaires* i *axes rues* com centralitats

Una radiografia dels nous carrers contemporanis.

Didier Rebois

16.45 - 17.30 h | *El carrer, moviments i transport: Intermodalitat*

Intercanvi modal de mobilitats. Del trànsit a les topologies metropolitanas.

José Luis Gómez Ordóñez

17.30 - 18.00 h | Accessibilitat universal: Barcelona accessible (projecció)
Projecte canal*ACCESSIBLE a Barcelona

La veu de la ciutadania. Atributs de ciutadania per fer carrers: cohabitació, interacció, seguretat, accessibilitat universal

Antoni Abad

18.00 - 19.30 h | Taula rodona. *El carrer com a artefacte tridimensional, les possibilitats i multiplicitats de les formes*

La tridimensionalitat: des del subsòl al pla de la ciutat, fins les talaies urbanes

Maria Rubert de Ventós, Sebastià Jornet, Francesc Magrinyà,

Bernardo de Sola

Divendres | 14 de maig

Carrer projecte: espai d'articulació metropolitana i supramunicipalitat

9.30 - 10.15 h | *El projecte dels nous carrers: Traçat i articulacions, centralitat i activitat.*

Transformació de les infraestructures i carreteres comarcals en els nous eixos cívics a la ciutat de Rubí

Luis Calvet

10.15 - 12:00 h | Taula rodona. *El projecte de nous carrers metropolitans*
Exemples reeixits de plans i projectes de vies i plans d'espai públic vinculats al carrer i a la mobilitat

David Closes, Sergí Gòdia, Vicenç Izquierdo, Carme Fiol

12.00 - 12.30 h | Pausa cafè

Debat de cloenda: el projecte del territori metropolità dels anys a venir: carrers i àrees de centralitat local i metropolitana

12.30 -14.00 h | *Nous carrers i places centrals per la intermunicipalitat i xarxa de municipis*

Suport estructural de les xarxes de serveis supramunicipals, estructurant el sistema d'espais lliures, dels eixos comercials i d'activitat per un projecte renovat de la metròpoli de Barcelona.

Oriol Clos, Ramon Torra, Pere Montaña, Jordi Bertran, Josep Maria Carrera

*Sessions amb traducció simultània




Cursos de verano

créditos de libre elección

Las nuevas calles metropolitanas: construir la ciudad con calles metropolitanas y plazas centrales

13 y 14 de mayo de 2010

Dirección **Carles Llop.** Director del Departamento de Urbanismo y Ordenación del Territorio. Universitat Politècnica de Catalunya
Pere Montaña. Coordinador del Área de Planificación Urbanística y Territorio. Ajuntament de Terrassa



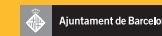
Patrocina:



Colabora:

Institut pour la ville en Mouvement (IVM), París
Mancomunitat de Municipis de l'Àrea Metropolitana de Barcelona
Ciutats de l'Arc Metropolità de Barcelona

Es un consorcio:



Las nuevas calles metropolitanas: construir la ciudad con calles metropolitanas y plazas centrales

| Lugar de realización

Centre de Cultura Contemporània de Barcelona
C/ Montalegre, 5 · 08001 Barcelona

| Precio matrícula

145.00 euros (90.00 euros estudiantes universitarios) Código 1002

| Matrícula

Matrícula online en www.cuimpb.es
Rellenar el formulario

| Forma de pago

Transferencia o ingreso en efectivo en: La Caixa
Núm. de cuenta: 2100-3272-94-2200087659

| Créditos de libre elección

Información en Secretaría de Alumnos
C/ Ferlandina 49
Tel. 93 301 7555
info@cuimpb.es

| Información

CUIMPB-Centre Ernest Lluch, Secretaría de Alumnos
C/ Ferlandina, 49 · 08001 Barcelona
Tel. 933 017 555 / 933 020 634
Fax 934 421 179
info@cuimpb.es / www.cuimpb.es

| Contenido

Nuestras ciudades se construyen desde las calles y plazas. La región urbana de Barcelona (la más importante del ámbito mediterráneo de la UE) es una región metropolitana extensa que necesita espacios de referencia de la vida social que sean simultáneamente parroquiales (y la gente se reconozca en ellos y los reconozca como territorio de proximidad) y que a la vez articulen las relaciones entre los distintos barrios y municipios, aprovechando la dimensión metropolitana de sus calles. El curso propone un debate sobre las nuevas calles netropolitanas y plazas centrales para contribuir a una renovada estrategia para el proyecto territorial metropolitano en los ámbitos del municipio de Barcelona, el área metropolitana, el arco de las ciudades del arco metropolitano, y su región urbana

| Dirección

Carles Llop. Director del Departamento de Urbanismo y Ordenación del Territorio. Universitat Politècnica de Catalunya
Pere Montaña. Coordinador del Área de Planificación Urbanística y Territorio. Ajuntament de Terrassa

| Coordinación

Xavier Boneta. Dirección de Estudios i Prospectiva. Diputació de Barcelona
Xavier Matilla. JORNETLOPPASTORarquitectes

| Patrocinadores

Diputació de Barcelona

| Colaboradores

Institut pour la ville en Mouvement (IVM), París
Mancomunitat de Municipis de l'Àrea Metropolitana de Barcelona
Ciutats de l'Arc Metropolità de Barcelona

| Ponentes

Antoni Abad. Premi Nacional de Artes Visuales 2006
Jaume Barnada. Director de Urbanismo y Vivienda. Institut Municipal d'Urbanisme. Ajuntament de Barcelona
Jordi Bertran. Coordinador del Área de Infraestructuras, Urbanismo y Vivienda. Diputació de Barcelona
Luis Calvet. Comisionado de Urbanismo y Vivienda. Ajuntament de Rubí
Josep Maria Carrera. Coordinador del Pla Territorial Metropolità de Barcelona
Oriol Clos. Arquitecto jefe. Ajuntament de Barcelona
David Closes. Jefe de Proyectos Urbanos. Ajuntament de Manresa
Bernardo de Sola. Bernardo de Sola Arquitectes
Joan Falgueras. Jefe del Área de Arquitectura y Calidad Ambiental. Ajuntament de Figueres
Carme Fiol. Arriola & Fiol Arquitectes
Sergí Gòdia. Barcelona Regional
José Luis Gómez Ordóñez. Catedrático de Urbanismo y Ordenación del Territorio. Universidad de Granada
Vicenç Izquierdo. Gerente de Servicios de Infraestructuras Viarias y de Movilidad. Diputació de Barcelona
Sebastià Jornet. Profesor del Departamento de Urbanismo y Ordenación del Territorio. DUOT - Universitat Politècnica de Catalunya
Carles Llop. Director del Departamento de Urbanismo y Ordenación del Territorio. Universitat Politècnica de Catalunya
Francesc Magrinyà. Doctor en Urbanismo. Universitat Politècnica de Catalunya
David Mangin. Doctor en Urbanismo, profesor de la École Marne-la Vallée, París
Pere Montaña. Coordinador del Área de Planificación Urbanística y Territorio. Ajuntament de Terrassa
Ània Pluma. Responsable de Espacio Público, Servicio de Equipamientos y Espacio Público. Diputació de Barcelona

Didier Rebois. Profesor de la École d'Architecture de Clermont-Ferrand y Secretario General de European
María Rubert de Ventós. Profesora del Departamento de Urbanismo y Ordenación del Territorio. DUOT - Universitat Politècnica de Catalunya
Ramon Torra. Gerente de la Mancomunitat de Municipis del Área Metropolitana de Barcelona

PROGRAMA |

Jueves | 13 de mayo

9.30-10.00 h | Inauguración

Anna Hernández. Presidenta delegada del Área de Infraestructuras, Urbanismo y Vivienda. Diputació de Barcelona.

Joan Fuster Sobrepere. Director académico del CUIMPB-Centre Ernest Lluch
* **Mireille Apel-Muller.** Delegada general del Institut pour la ville en mouvement

Calles metropolitanas y plazas centrales

10.00-10.45 h | *Calles metropolitanas y plazas centrales: Una estrategia para el proyecto territorial metropolitano*

Carles Llop

Callis forma urbis: cohabitación, interacción

10.45-11.30 h | *Calles modernas, la historia continúa*

La calle y la forma de las ciudades

Josep Parcerisa

11.30-12.00 h | Pausa-café

12.00-12.45 h | * *Las calles de la ciudad suburbana: ¿enclaves o ville passante?*

Repensar la ciudad metropolitana desde los nuevos atributos del espacio a partir de la reconversión de sus calles

David Mangin

12.45-14.00 h | Mesa redonda. Los usuarios (*homo movens*), formas del espacio (*genius fluvii*) y fenomenología (*sense of movement*) los espacios calles y plazas.

Morfogénesis y desarrollo de la ciudad a través de las calles y de las plazas.

Jaume Barnada, Joan Falgueras, Ània Pluma

Calle multiplex, intermodalidad, internodalidad

16.00 -16.45 h | * *Villes linéaires i axes rues* como centralidades

Una radiografía de las nuevas calles contemporáneas.

Didier Rebois

16.45 - 17.30 h | *La calle, movimientos y transporte: Intermodalidad*
Intercambio modal de movilidades. Del tráfico a las topologías metropolitanas.

José Luis Gómez Ordóñez

17.30 - 18.00 h | Accesibilidad universal: Barcelona accesible (proyección)
Proyecto canal*ACCESSIBLE en Barcelona

La voz de la ciudadanía. Atributos de ciudadanía para construir calles: cohabitación, interacción, seguridad, accesibilidad universal

Antoni Abad

18.00 - 19.30 h | Mesa redonda. *La calle como artefacto tridimensional, las posibilidades y multiplicidades de las formas.*

La tridimensionalidad: desde el subsuelo al llano de la ciudad, hasta las atalayas urbanas

María Rubert de Ventós, Sebastià Jornet, Francesc Magrinyà, Bernardo de Sola

Viernes | 14 de mayo

Calle proyecto: espacio de articulación metropolitana y supramunicipalidad

9.30 - 10.15 h | *El proyecto de las nuevas calles: Trazados y articulaciones, centralidad y actividad*

Transformación de las infraestructuras y carreteras comarcales en los nuevos ejes cívicos en la ciudad de Rubí.

Luís Calvet

10.15 - 12:00 h | Mesa redonda. *El proyecto de nuevas calles metropolitanas*
Ejemplos exitosos de planes de vías y planes de espacio público

David Closes, Sergí Gòdia, Vicenç Izquierdo, Carme Fiol

12.00 - 12.30 h | Pausa café

Debate de clausura: el proyecto del territorio metropolitano de los años venideros: calles y áreas de centralidad local y metropolitana

12.30 - 14.00 h | *Nuevas calles y plazas centrales para la intermunicipalidad y red de municipios*

Apoyo estructural de las redes de servicios supramunicipales, estructurando el sistema de espacios libres, de los ejes comerciales y de actividad para un proyecto renovado de la metrópoli de Barcelona.

Oriol Clos, Ramon Torra, Pere Montaña, Jordi Bertran, Josep Maria Carrera

*Sesiones con traducción simultánea




Cursos d'estiu

crédits de lliure elecció

Els nous carrers metropolitanos: fer ciutat amb els carrers metropolitanos i places centrals

13 i 14 de maig de 2010

Direcció Carles Llop. Director del Departament d'Urbanisme i Ordenació del territori. Universitat Politècnica de Catalunya
Pere Montaña. Coordinador de l'Àrea de Planificació Urbanística i Territori. Ajuntament de Terrassa



Patrocina:



Col·labora:

Institut pour la ville en Mouvement (IVM), París
Mancomunitat de Municipis de l'Àrea Metropolitana de Barcelona
Ciutats de l'Arc Metropolità de Barcelona

És un consorci:

